



Вх. рег. № 176 / 78 -01-20114 Б  
 Акт № 78 том 1 / дело № 75 / 2014 г.  
 Наредна книга: том \_\_\_\_\_ стр. \_\_\_\_\_  
 Имотна карта № 19628  
 Д.П. \_\_\_\_\_ кв. № \_\_\_\_\_ / \_\_\_\_\_ 20 \_\_\_\_\_ г.

**РЕПУБЛИКА БЪЛГАРИЯ**  
**МИНИСТЕРСТВО НА РЕГИОНАЛНОТО РАЗВИТИЕ И БЛАГОУСТРОЙСТВОТО И**  
**МИНИСТЕРСТВО НА ПРАВОСЪДИЕТО**

ОБЩИНА: ТУТРАКАН

ОБЛАСТ: СИЛИСТРА


УТВЪРЖДАВАМ:  
 (подпис и печат)

Вписване по ЗС/ПВ  
 Служба по вписванията:



КМЕТ НА ОБЩИНАТА:  
 Димитър Венков Стефанов  
 (име и фамилия)

СЪДИЯ ПО ВПИСВАНЕТО  
 .....  
 (име и фамилия)



ДИМИТЪР  
 КАРАНЕДЕВ

**АКТ № 1628**  
**ЗА ЧАСТНА ОБЩИНСКА СОБСТВЕНОСТ**

Регистър: 2;  
 Досие: 1628;

1. ДАТА НА СЪСТАВЯНЕ	16.01.2014
2. ПРАВНО ОСНОВАНИЕ	чл.2, ал.1, т.1; чл.56, ал.1 от ЗОС, във връзка с чл.19, ал.1 и чл.25, ал.1 от ЗСПЗЗ; Протоколно решение на ОД"Земеделие"- Силистра № 2 / 01.12.2008г. и Скица № К02833/ 20.12.2013г. издадена от Общинска служба по земеделие - гр. Тутракан
3. ВИД И ОПИСАНИЕ НА ИМОТА	1.Земеделска земя, Площ: 47.379 дка. ( четиридесет и седем дка и триста седемдесет и девет кв.м.) - с начин на трайно ползване: Нива - категория на земята при неполивни условия: IV /четвърта/
4. МЕСТОНАХОЖДЕНИЕ НА ИМОТА	Област СИЛИСТРА, Община ТУТРАКАН, Антимово, Поземлен имот с идентификатор № 009065, Местност:"ШЕЙТАН КУЛАК", по картата на възстановената собственост на с.Антимово имота е образуван от имот № 009025, / ЕКАТТЕ 00494/
5. ГРАНИЦИ НА ИМОТА	С- пол. път № 021036и пол. път № 021037 И- поз. имот №009043 и поз. имот № 009066 Ю- пол. път № 021039 3- землищна граница
6. ДАНЪЧНА ОЦЕНКА НА ИМОТА КЪМ МОМЕНТА НА УТВЪРЖДАВАНЕ НА АКТА	4889.50 (четири хиляди осемстотин осемдесет и девет лева и петдесет стотинки)лв.

7. СЪСОБСТВЕНИЦИ

8. № И ДАТА НА СЪСТАВЕНИ ПО-РАНО АКТОВЕ Няма

9. ПРЕДОСТАВЕНИ ПРАВА ЗА УПРАВЛЕНИЕ  
От Кмета на Община Тутракан на осн.чл.12, ал.5 от ЗОС

10. АКТОСЪСТАВИТЕЛ  
Снежана Накова  
гл.експерт Общинска собственост

Заличени данни- Чл. 1 от ЗЗЛД,  
Чл.4, ал. 1 и чл. 5 от Регламент  
(ЕС) 2016/679 на Европейския  
парламент и съвета


11. ЗАБЕЛЕЖКИ

За имота има съставен по-рано акт за частна  
общинска собственост № 34/02.10.2003г.

Домейнел:

Заличени данни- Чл. 1 от ЗЗЛД,  
Чл.4, ал. 1 и чл. 5 от Регламент  
(ЕС) 2016/679 на Европейския  
парламент и съвета





## СЛУЖБА ПО ГЕОДЕЗИЯ, КАРТОГРАФИЯ И КАДАСТЪР - ГР. СИЛИСТРА

7500, ПОЩЕНСКА КУТИЯ 198, Ул. "ИЛИЯ БЛЪСКОВ" №1, ет.3, 086/822397; 821788,  
silistra@cadastre.bg, БУЛСТАТ:130362903

### СКИЦА НА ПОЗЕМЛЕН ИМОТ № 15-766022-14.07.2021 г.

Поземлен имот с идентификатор **00494.9.65**

С. Антимово, общ. Тутракан, обл. Силистра

По кадастралната карта и кадастралните регистри, одобрени със **Заповед РД-18-310/02.02.2018 г.**  
на **ИЗПЪЛНИТЕЛЕН ДИРЕКТОР НА АГКК**

Последно изменение на кадастралната карта и кадастралните регистри, засягащо поземления имот е от  
**17.04.2019 г.**

Адрес на поземления имот: **местност ШЕЙТАН КУЛАК**

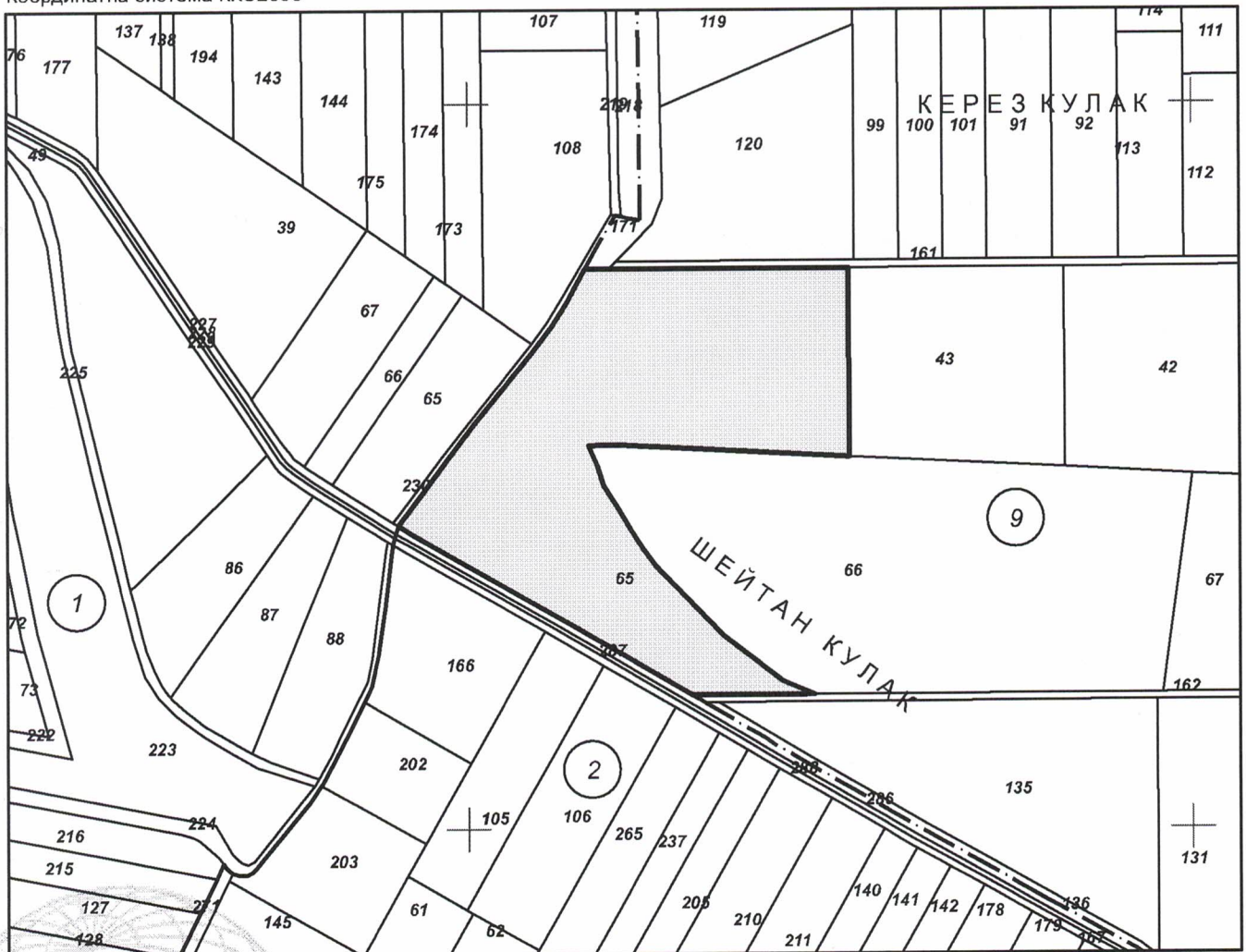
Площ: **47395 кв. м**

Трайно предназначение на територията: **Земеделска**


Начин на трайно ползване: **Нива**

Категория на земята: **4**

Координатна система ККС2005



М 1:5000



Предишен идентификатор: **няма**

Номер по предходен план: **009065**

Съседни: **10149.2.286, 00494.9.162, 00494.9.66, 00494.9.161, 00494.9.43, 00494.9.171, 10149.1.230, 10149.1.227**

Собственици по данни от КРНИ:

1. **000565626, ОБЩИНА ТУТРАКАН**

Ид. част 1/1, площ 47379 кв. м от правото на собственост

Акт за частна общинска собственост № 78 том 1 рег. 146 дело 75 от 20.01.2014г., издаден от СЛУЖБА  
ПО ВПИСВАНИЯТА - ТУТРАКАН

Носители на други вещни права по данни от КРНИ:

**няма данни**

**Сгради, които попадат върху имота**

**няма данни за сгради**